









**Locatie**


  **GOEDGEKEURD**  
Door verkeersmaatregelen@roosendaal.nl om 08:47,22-12-25

**Opmerkingen**


- publicatieborden minimaal twee weken voor aanvang werkzaamheden plaatsen
- afplakken/afdraaien conflicterende (RVV) bebording

**Legenda**

-  aan te brengen verkeersmaatregelen
-  werkruimte
-  afsluiting/afgesloten wegvak
-  letterafmeting tekstbord
-  routebord
-  plaatsen vooraankondiging

 Hellegatsestraat dicht van dd mm. OOH tot dd mm. OOH (110/83)


**vanRens**  
Rayon Zuid  
Vestiging Horst  
Expeditiestraat 23, Horst  
Postbus 4, 5208 CG 't Hart  
T +31 (0)88 03 30 900  
www.vanrensv.nl  
info@vanrensv.nl  
wegmarkering | verkeersmaatregelen  
ontwerp & advies | bewegwijzering

**in opdracht van:**  


project: **Werkzaamheden aan ondergrondse infra**  
locatie: **Moerstraatseweg | te Moerstraten**  
onderwerp: **Tijdelijke verkeersmaatregelen**  
**afzetting & omleiding**  
fase D

getekend: M. Kwaks	datum: 15-12-2025	schaal: 1:1.000
controle: N. de Jong	datum: 15-12-2025	formaat: A1
wijgave: M. Koerts	datum: 15-12-2025	versie: 1

tekeningnummer: 3847-06249-T-VKM-047

Uitgereikt van:  ondergrond: © Copyright CAD Account